



ประกาศสำนักงานคณะกรรมการการเลือกตั้งประจำจังหวัดขอนแก่น
เรื่อง รูปแบบการแบ่งเขตเลือกตั้งสมาชิกสภาเทศบาลตำบลหนองเส้า อำเภอชุมแพ
เพื่อรับฟังความคิดเห็นและข้อเสนอแนะจากประชาชนในเขตเลือกตั้ง

ด้วยพระราชบัญญัติการเลือกตั้งสมาชิกสภาท้องถิ่นหรือผู้บริหารท้องถิ่น พ.ศ. ๒๕๖๒ และระเบียบคณะกรรมการการเลือกตั้งว่าด้วยการเลือกตั้งสมาชิกสภาท้องถิ่นหรือผู้บริหารท้องถิ่น พ.ศ. ๒๕๖๒ และที่แก้ไขเพิ่มเติม ได้กำหนดหลักเกณฑ์และวิธีการแบ่งเขตเลือกตั้งสมาชิกสภาท้องถิ่น ให้ผู้อำนวยการการเลือกตั้งประจำจังหวัด ดำเนินการเกี่ยวกับการแบ่งเขตเลือกตั้งของแต่ละองค์กรปกครองส่วนท้องถิ่น โดยพิจารณาจากประกาศจำนวนราษฎรที่ผู้อำนวยการทะเบียนกลางประกาศในที่สุดท้ายก่อนที่จะมีการเลือกตั้ง (ณ วันที่ ๓๑ ธันวาคม พ.ศ. ๒๕๖๓) และในการแบ่งเขตเลือกตั้งให้จัดให้มีจำนวนราษฎรในแต่ละเขตเลือกตั้งใกล้เคียงกันมากที่สุดและพื้นที่ของแต่ละเขตเลือกตั้งต้องติดต่อกัน เว้นแต่ตามสภาพพื้นที่ขององค์กรปกครองส่วนท้องถิ่นทำให้ไม่อาจแบ่งเขตเลือกตั้งให้มีพื้นที่ติดต่อกันได้ จะกำหนดให้เขตเลือกตั้งมีพื้นที่ไม่ติดต่อกันเท่าที่จำเป็นก็ได้

เพื่อให้การแบ่งเขตเลือกตั้งสมาชิกสภาเทศบาลตำบลหนองเส้าเป็นไปด้วยความเรียบร้อย อาศัยอำนาจตามความในข้อ ๑๓ ของระเบียบคณะกรรมการการเลือกตั้งว่าด้วยการเลือกตั้งสมาชิกสภาท้องถิ่นหรือผู้บริหารท้องถิ่น พ.ศ. ๒๕๖๒ และที่แก้ไขเพิ่มเติม จึงประกาศรูปแบบการแบ่งเขตเลือกตั้งสมาชิกสภาเทศบาลตำบลหนองเส้า จำนวน ๓ รูปแบบ เพื่อรับฟังความคิดเห็นและข้อเสนอแนะจากประชาชนในเขตเลือกตั้ง รายละเอียดตามเอกสารแนบท้ายประกาศนี้

ดังนั้น จึงขอเชิญชวนประชาชนในเขตเลือกตั้งแสดงความคิดเห็นและข้อเสนอแนะต่อรูปแบบการแบ่งเขตเลือกตั้งดังกล่าว ทั้งนี้ หากผู้ใดประสงค์จะแสดงความคิดเห็นและข้อเสนอแนะให้จัดทำความคิดเห็นและข้อเสนอแนะยื่นด้วยตนเองหรือทำเป็นหนังสือ ต่อผู้อำนวยการสำนักงานคณะกรรมการการเลือกตั้งประจำจังหวัดขอนแก่น ที่อยู่เลขที่ ๒๘๓/๖๕ หมู่ที่ ๑๓ ถนนหน้าศูนย์ราชการ ตำบลในเมือง อำเภอเมืองขอนแก่น จังหวัดขอนแก่น ภายใน ๑๐ วันนับแต่ประกาศ (ระหว่างวันที่ ๒๑ - ๓๐ มกราคม ๒๕๖๘) โดยสามารถดาวน์โหลดข้อมูลรูปแบบการแบ่งเขตเลือกตั้งได้ทางเว็บไซต์ของสำนักงานคณะกรรมการการเลือกตั้งประจำจังหวัดขอนแก่น (<https://www.ect.go.th/th/khonkaen/main>)

จึงประกาศให้ทราบโดยทั่วกัน

ประกาศ ณ วันที่ ๒๐ มกราคม พ.ศ.๒๕๖๘

(นายวัชร สีสาร)

ผู้อำนวยการการเลือกตั้งประจำจังหวัดขอนแก่น

เอกสารแนบท้ายประกาศสำนักงานคณะกรรมการการเลือกตั้งประจำจังหวัดขอนแก่น
เรื่อง รูปแบบการแบ่งเขตเลือกตั้งสมาชิกสภาเทศบาลตำบลหนองเส้า อำเภอชุมแพ
เพื่อรับฟังความคิดเห็นและข้อเสนอแนะจากประชาชนในเขตเลือกตั้ง

รูปแบบที่ ๑

เขตเลือกตั้ง ที่	จำนวน สมาชิก	ท้องที่ที่ประกอบเป็นเขตเลือกตั้ง	จำนวนราษฎร	หมายเหตุ
๑	๖	หมู่ที่ ๑, ๙, ๒, ๕	๓,๒๔๐	
๒	๖	หมู่ที่ ๘, ๔, ๓, ๖, ๑๐, ๗	๓,๔๓๗	

รูปแบบที่ ๒

เขตเลือกตั้ง ที่	จำนวน สมาชิก	ท้องที่ที่ประกอบเป็นเขตเลือกตั้ง	จำนวนราษฎร	หมายเหตุ
๑	๖	หมู่ที่ ๘, ๔, ๓, ๑, ๙	๓,๔๙๗	
๒	๖	หมู่ที่ ๖, ๕, ๒, ๑๐, ๗	๓,๑๘๐	

รูปแบบที่ ๓

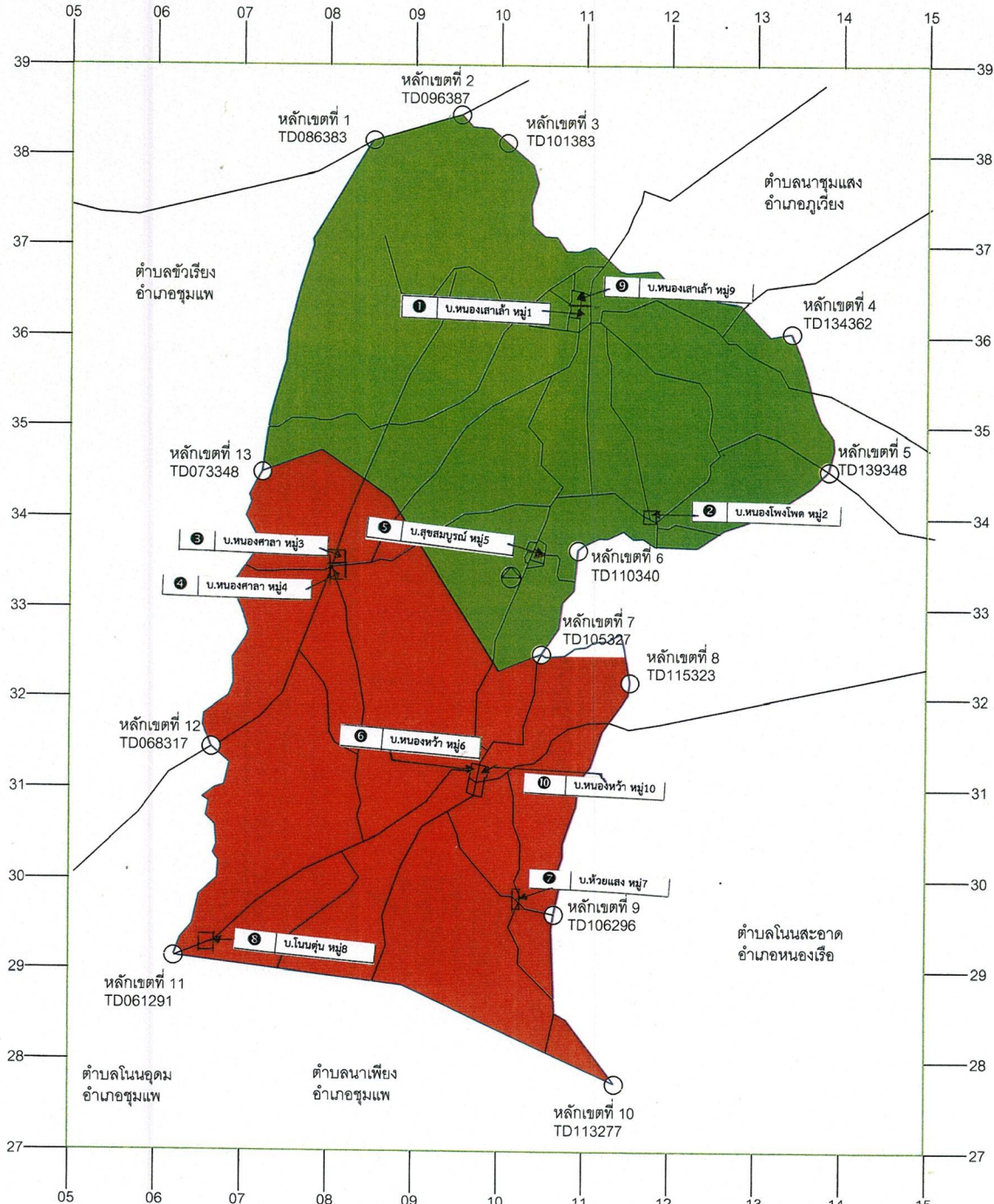
เขตเลือกตั้ง ที่	จำนวน สมาชิก	ท้องที่ที่ประกอบเป็นเขตเลือกตั้ง	จำนวนราษฎร	หมายเหตุ
๑	๖	หมู่ที่ ๓, ๑, ๙, ๒	๓,๒๓๔	
๒	๖	หมู่ที่ ๘, ๔, ๕, ๑๐, ๗, ๖	๓,๔๕๓	



แผนที่ท้ายประกาศ

เรื่อง แบ่งเขตเลือกตั้ง เทศบาลตำบลหนองเส้า อำเภอลำลูกเกด จังหวัดขอนแก่น

แบบที่ 1 เขตเลือกตั้งที่ 1 หมู่ที่ 1,9,2,5 เขตเลือกตั้งที่ 2 หมู่ที่ 8,4,3,6,10,7



เขตเลือกตั้งที่ 1 ประกอบด้วย	เขตเลือกตั้งที่ 2 ประกอบด้วย
หมู่ที่ 1 บ้านหนองเส้า หมู่ที่ 2 บ้านโพธิ์ หมู่ที่ 5 บ้านสุขสมบูรณ์ หมู่ที่ 9 บ้านหนองเส้า	หมู่ที่ 3 บ้านหนองศาลา หมู่ที่ 4 บ้านหนองศาลา หมู่ที่ 6 บ้านหนองหว่า หมู่ที่ 7 บ้านห้วยแสง หมู่ที่ 8 บ้านโนนต้น หมู่ที่ 10 บ้านหนองหว่า
จำนวนราษฎร 3,240 คน	จำนวนราษฎร 3,437 คน
ผลต่างจำนวนราษฎร 197 คน คิดเป็นร้อยละ 5.90	

 เขตเลือกตั้งที่ 1
 เขตเลือกตั้งที่ 2
 เทศบาลตำบลหนองเส้า

คำบรรยายรูปแบบการแบ่งเขตเลือกตั้งสมาชิกสภาเทศบาลตำบลหนองเสาเล้า
อำเภอชุมแพ จังหวัดขอนแก่น

รูปแบบที่ ๑

เขตเลือกตั้งที่	จำนวนสมาชิก	ท้องที่ที่ประกอบเป็นเขตเลือกตั้ง
๑	๖	<p>เริ่มจาก ท้องที่ซึ่งมีแนวเขตเริ่มต้นจากหลักเขตที่ ๑ ไปทางทิศตะวันออกตามแนวเขตเทศบาลตำบลหนองเสาเล้ากับตำบลเมืองเก่าพัฒนา อำเภอเวียงเก่าไปตามแนวสันเขาภูเวียง จนถึงหลักเขตที่ ๒ ไปทางทิศตะวันออกเฉียงใต้ ตามแนวกิ่งกลางร่องเขาจนถึงหลักเขตที่ ๓ ไปทางทิศตะวันออกเฉียงใต้ ตามแนวกิ่งกลางลำห้วยหนองแวงตัดผ่านทางหลวงชนบทสายบ้านโคกสูง-บ้านดอนหัน ผ่านหลักเขตที่ ๔ จนถึงหลักเขตที่ ๕ บริเวณกิ่งกลางถนนถูกรังสายบ้านหนองโพงโพด-บ้านหัวฝาย ตำบลนาชุมแสง อำเภอภูเวียงไปทางทิศตะวันตกเฉียงใต้ ตามถนนสู่แหล่งการเกษตรสายบ้านหนองโพงโพด-บ้านหัวฝาย ตำบลนาชุมแสง อำเภอภูเวียง ตัดผ่านถนนถูกรังสายบ้านหนองโพงโพด-บ้านหนองขาม ตำบลนาชุมแสง ไปตามกิ่งกลางลำห้วยคลองอีสานเขียว จนถึงจุดบรรจบเส้นแบ่งเขตหมู่บ้าน บ้านสุขสมบูรณ์ หมู่ที่ ๕ บ้านหนองหว้า หมู่ที่ ๑๐ ไปทางทิศตะวันตกเฉียงใต้ตามแนวเส้นแบ่งเขตหมู่บ้านบ้านสุขสมบูรณ์ หมู่ที่ ๕-บ้านหนองหว้าหมู่ที่ ๑๐ ตัดผ่านทางหลวงชนบทสายบ้านหนองหว้า-บ้านหนองเสาเล้าจนถึงจุดบรรจบกับเส้นแบ่งเขตหมู่บ้านหนองศาลา หมู่ ๔ -บ้านสุขสมบูรณ์ หมู่ ๕-บ้านหนองหว้า หมู่ ๖ ไปทางทิศตะวันออกเฉียงเหนือตามแนวเส้นแบ่งเขตหมู่บ้านสุขสมบูรณ์หมู่ ๕-บ้านหนองศาลา หมู่ ๔ ตัดผ่านถนน คสล.สายบ้านสุขสมบูรณ์-บ้านหนองศาลา จนถึงบรรจบเส้นแบ่งเขตหมู่บ้านบ้านสุขสมบูรณ์หมู่ที่ ๕,บ้านหนองศาลา หมู่ ๓,บ้านหนองเสาเล้า หมู่ ๑ไปทางทิศตะวันตกเฉียงเหนือ ตามแนวเส้นแบ่งเขตหมู่บ้านบ้านหนองเสาเล้าหมู่ ๑-บ้านหนองศาลาหมู่ ๓ จนถึงจุดกิ่งกลางทางหลวงชนบทสายบ้านโคกสูง-บ้านดอนหัน ไปทางทิศตะวันตกเฉียงใต้ ตามแนวกิ่งกลางถนนสายบ้านโคกสูง-บ้านดอนหัน จนถึงเส้นแบ่งเขตเทศบาลตำบลหนองเสาเล้ากับตำบลข้าวเรียงไปทางทิศเหนือ ตามแนวเขตเทศบาลตำบลหนองเสาเล้ากับตำบลข้าวเรียง ไปสิ้นสุดที่หลักเขตที่ ๑</p>

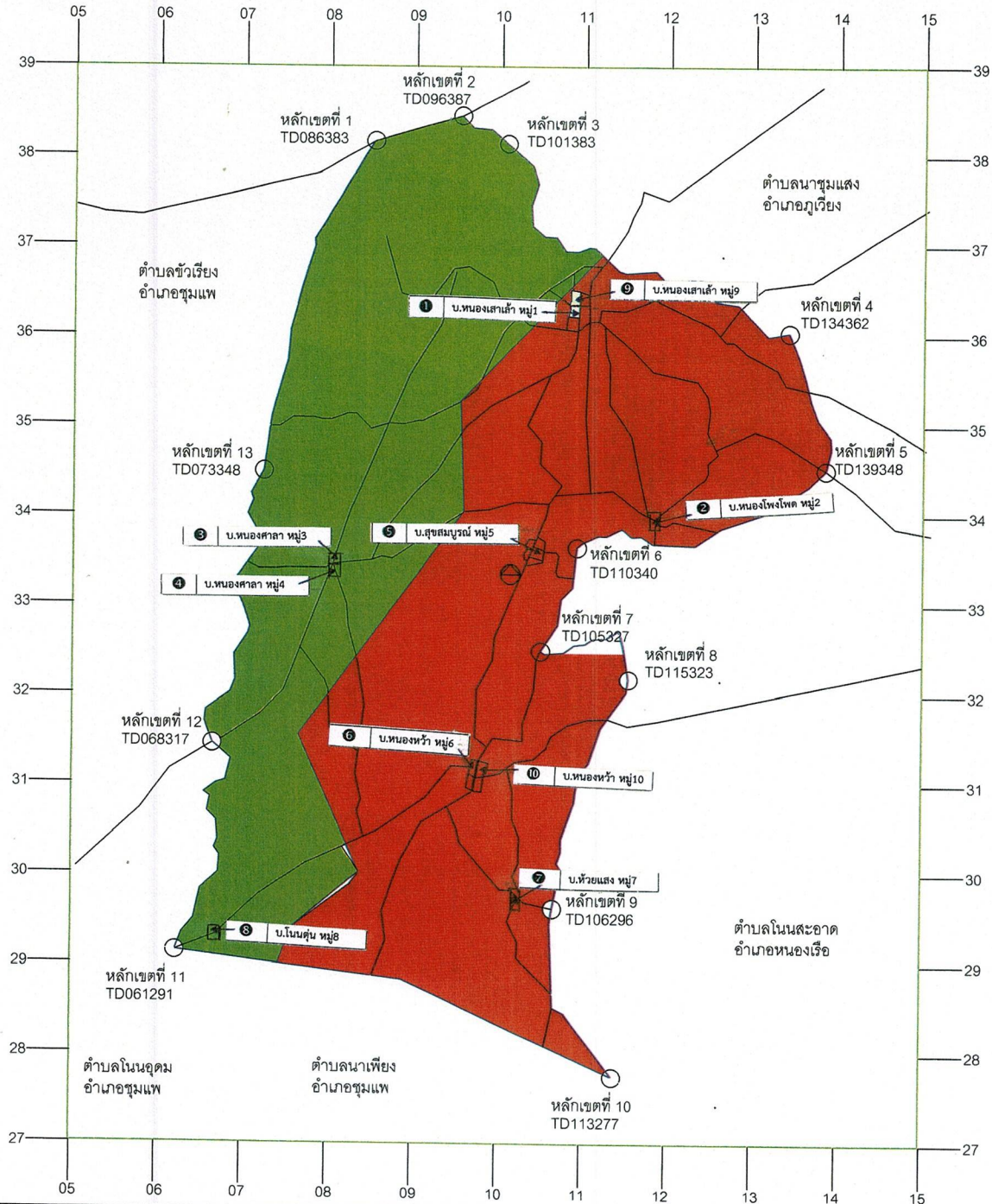
เขตเลือกตั้งที่	จำนวนสมาชิก	ท้องที่ที่ประกอบเป็นเขตเลือกตั้ง
๒	๖	<p>เริ่มจากท้องที่ซึ่งมีแนวเขตเริ่มต้นจากแนวเส้นแบ่งเขตเทศบาลตำบลหนองเสาเล้ากับตำบลข้าวเรียงไปทางทิศตะวันออกเฉียงเหนือ ตามแนวกึ่งกลางทางหลวงชนบทสายบ้านโคกสูง-บ้านดอนหัน จนถึงเส้นแบ่งเขตบ้านหนองศาลา หมู่ ๓-บ้านหนองเสาเล้า หมู่ ๑ ไปทางตะวันออกเฉียงใต้ตามแนวเส้นแบ่งเขตหมู่บ้านบ้านหนองศาลาหมู่ ๓-บ้านหนองเสาเล้า หมู่ ๑ จนถึงจุดบรรจบของเส้นแบ่งเขตหมู่บ้านบ้านหนองเสาเล้า หมู่ ๑-บ้านหนองศาลา หมู่ ๓-บ้านสุขสมบูรณ์ หมู่ที่ ๕ ไปทางทิศตะวันตกเฉียงใต้ตามแนวเส้นแบ่งเขตหมู่บ้านบ้านหนองศาลาหมู่ที่ ๓-บ้านสุขสมบูรณ์ หมู่ที่ ๕ ตัดผ่านถนน คสล.สายบ้านสุขสมบูรณ์-บ้านหนองศาลา จนถึงจุดบรรจบของเส้นแบ่งเขตหมู่บ้านบ้านหนองศาลา หมู่ที่ ๔-บ้านสุขสมบูรณ์ หมู่ที่ ๕-บ้านหนองหว้า หมู่ที่ ๖ ไปทางทิศตะวันออกเฉียงเหนือ ตามแนวเส้นแบ่งเขตหมู่บ้านบ้านสุขสมบูรณ์ หมู่ที่ ๕-บ้านหนองหว้า หมู่ที่ ๖-หมู่ที่ ๑๐ ตัดผ่านทางหลวงชนบทสายบ้านหนองหว้า-บ้านหนองเสาเล้า จนถึงเส้นแบ่งเขตเทศบาลตำบลหนองเสาเล้ากับตำบลนาชุมแสง อำเภอภูเวียง ไปทางทิศใต้ตามแนวกึ่งกลางลำห้วยคลองอีสานเขียว ซึ่งเป็นเส้นแบ่งเขตเทศบาลตำบลหนองเสาเล้ากับตำบลโนนสะอาด อำเภอหนองเรือ ผ่านหลักเขตที่ ๖, หลักเขตที่ ๗ ไปตามถนนสายบ้าน ห้วยแสง-บ้านหนองตะไก่ ตำบลโนนสะอาด อำเภอหนองเรือ จนถึงหลักเขตที่ ๘ บริเวณกึ่งกลางถนนมลิวรรณ (ทางหลวงหมายเลข ๑๒ ขอนแก่น-ชุมแพ) ไปทางทิศตะวันตกตามแนวกึ่งกลางถนนมลิวรรณ (ทางหลวงหมายเลข ๑๒ ขอนแก่น-ชุมแพ) ซึ่งเป็นเส้นแบ่งเขตเทศบาลตำบลหนองเสาเล้ากับตำบลนาเพียง-ตำบลโนนอุดม อำเภอชุมแพ จนถึงหลักเขตที่ ๔ ไปทางทิศเหนือตามแนวกึ่งกลางลำห้วยข้าวปั้น ซึ่งเป็นเส้นแบ่งเขตเทศบาลตำบลหนองเสาเล้ากับตำบลข้าวเรียง อำเภอชุมแพ ผ่านหลักเขตที่ ๑๐,หลักเขตที่ ๑๑ ไปสิ้นสุดที่จุดกึ่งกลางทางหลวงชนบทสายบ้านโคกสูง-บ้านดอนหัน</p>



แผนที่ท้ายประกาศ

เรื่อง แบ่งเขตเลือกตั้ง เทศบาลตำบลหนองเส้า อำเภอชุมแพ จังหวัดขอนแก่น

แบบที่ 2 เขตเลือกตั้งที่ 1 หมู่ที่ 8,4,3,1,9 เขตเลือกตั้งที่ 2 หมู่ที่ 6,5,2,10,7



เขตเลือกตั้งที่ 1 ประกอบด้วย	เขตเลือกตั้งที่ 2 ประกอบด้วย
หมู่ที่ 1 บ้านหนองเส้า หมู่ที่ 3 บ้านหนองศาลา หมู่ที่ 4 บ้านหนองศาลา หมู่ที่ 8 บ้านโนนต้น หมู่ที่ 9 บ้านหนองเส้า	หมู่ที่ 2 บ้านโพธิ์โพ หมู่ที่ 5 บ้านสุขสมบูรณ์ หมู่ที่ 6 บ้านหนองหว้า หมู่ที่ 10 บ้านหนองหว้า
จำนวนราษฎร 3,497 คน	จำนวนราษฎร 3,180 คน
ผลต่างจำนวนราษฎร 317 คน คิดเป็นร้อยละ 9.50	

- เขตเลือกตั้งที่ 1
- เขตเลือกตั้งที่ 2
- เทศบาลตำบลหนองเส้า

คำบรรยายรูปแบบการแบ่งเขตเลือกตั้งสมาชิกสภาเทศบาลตำบลหนองเสาเล้า
อำเภอชุมแพ จังหวัดขอนแก่น

รูปแบบที่ ๒

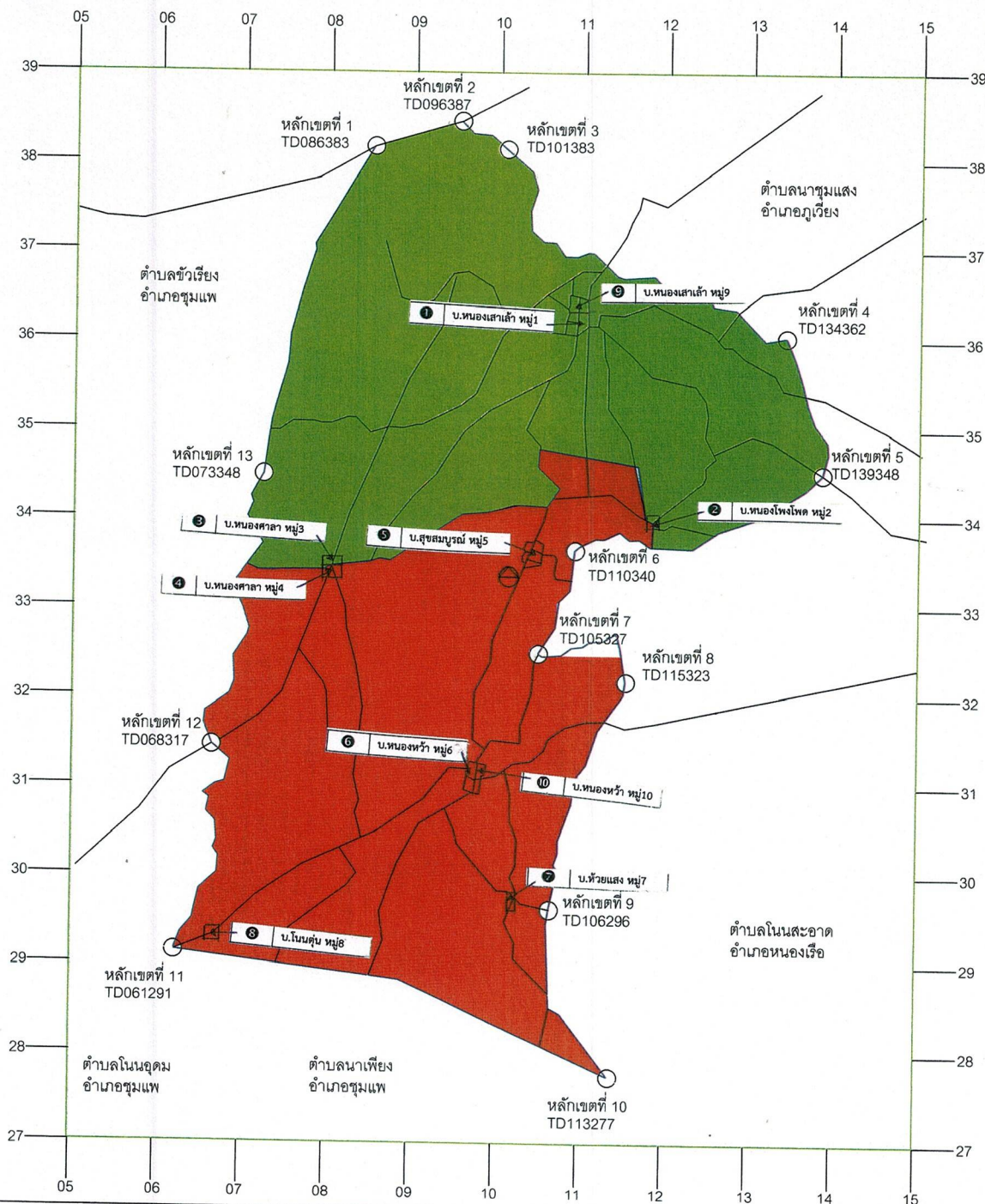
เขตเลือกตั้งที่	จำนวนสมาชิก	ท้องที่ที่ประกอบเป็นเขตเลือกตั้ง
๑	๖	<p>เริ่มจากท้องที่ซึ่งมีแนวเขตเริ่มจากหลักเขตที่ ๑ ไปทางทิศตะวันออกตามแนวเขตเทศบาลตำบลหนองเสาเล้ากับตำบลเมืองเก่าพัฒนาไปตามแนวสันเขาภูเวียงจนถึงหลักเขตที่ ๒ ไปทางทิศตะวันออกเฉียงใต้ตามแนวกิ่งกลางร่องเขาจนถึงหลักเขตที่ ๓ ไปทางทิศตะวันออกเฉียงใต้ตามแนวกิ่งกลางลำห้วยหนองแวงตัดผ่านทางหลวงชนบทสายบ้านโคกสูง-บ้านดอนหัน ผ่านหลักเขตที่ ๔ จนถึงหลักเขตที่ ๕ บริเวณกิ่งกลางถนนลูกรังสายบ้านหนองโพด-บ้านหัวฝาย ตำบลนาชุมแสง อำเภอภูเวียง ไปทางทิศตะวันตกเฉียงใต้ตามถนนสู่แหล่งการเกษตรบ้านหนองโพด-บ้านหัวฝาย ตำบลนาชุมแสง อำเภอภูเวียง ตัดผ่านถนนลูกรังสายบ้านหนองโพด-บ้านหนองขาม ตำบลนาชุมแสง ไปตามกิ่งกลางลำห้วยคลองอีสานเขียวจนถึงจุดกิ่งกลางทางข้ามลำห้วยถนนสายบ้านหนองโพด-บ้านหนองแวง ไปทางทิศตะวันตกเฉียงเหนือตามแนวกิ่งกลางถนนลูกรังสายบ้านหนองโพด - บ้านหนองแวง จนถึงจุดกิ่งกลางทางหลวงชนบท สายบ้านหนองหว้า-บ้านหนองเสาเล้า ไปทางทิศตะวันตกตามแนวกิ่งกลางทางหลวงชนบทสายบ้านหนองหว้า-หนองเสาเล้าจนถึงจุดกิ่งกลางสามแยกมุมโรงเรียนบ้านสุขสมบูรณ์ ไปทางทิศตะวันตกตามแนวถนนสายบ้านสุขสมบูรณ์ - บ้านหนองศาลาตามเส้นแบ่งเขตบ้านหนองศาลา หมู่ที่ ๓ กับ บ้านหนองศาลาหมู่ที่ ๔ ตัดผ่านทางหลวงชนบทสายบ้านสัมพันธ์ - บ้านหนองศาลา จนถึงจุดกิ่งกลางลำห้วยดินแดงไปทางทิศเหนือตามแนวกิ่งกลางลำห้วยดินแดง ซึ่งเป็นเส้นแบ่งเขตเทศบาลตำบลหนองเสาเล้า กับตำบลข้าวเรียง ผ่านหลักเขตที่ ๑๑ ตัดผ่านทางหลวงชนบทสายบ้านโคกสูง-บ้านดอนหันขึ้นไปสิ้นสุดที่หลักเขตที่ ๑</p>

เขตเลือกตั้งที่	จำนวนสมาชิก	ท้องที่ที่ประกอบเป็นเขตเลือกตั้ง
๒	๖	<p>เริ่มจากท้องที่ซึ่งมีแนวเขตเริ่มต้นจากจุดกึ่งกลางลำห้วยดินแดงซึ่งเป็นแนวเส้นแบ่งเขตเทศบาลตำบลหนองเสาเล้ากับตำบลข้าวเรียง ไปทางทิศตะวันออก ตามแนวเส้นแบ่งเขตหมู่บ้านหนองศาลา หมู่ที่ ๓ กับบ้านหนองศาลาหมู่ที่ ๔ ตัดผ่านทางหลวงชนบทสายบ้านสัมพันธ์ - บ้านหนองศาลาไปตามถนนสายบ้านสุขสมบูรณ์ ,บ้านหนองศาลา จนถึงจุดกึ่งกลางสามแยกบริเวณมุมโรงเรียนบ้านสุขสมบูรณ์ ไปทางทิศเหนือตามแนวกึ่งกลางทางหลวงชนบท สายบ้านหนองหว้า-บ้านหนองเสาเล้า จนถึงจุดกึ่งกลางสามแยกบริเวณทางแยกถนนลูกรังสายบ้านโพงโพด - บ้านหนองแวง ไปทางทิศตะวันออกเฉียงใต้ตามกึ่งกลางถนนลูกรังสายบ้านหนองโพงโพด-บ้านหนองแวง จนถึงจุดกึ่งกลางลำห้วยคลองอีสานเขียว ไปทางทิศตะวันตกเฉียงใต้ตามแนวกึ่งกลางลำห้วยคลองอีสานเขียว ตามแนวเส้นแบ่งเขตเทศบาลตำบลหนองเสาเล้า กับตำบลโนนสะอาด อำเภอหนองเรือ ผ่านหลักเขตที่ ๖ , หลักเขตที่ ๗ จนถึงหลักเขตที่ ๘ บริเวณกึ่งกลางถนนมลิวรรณ (ทางหลวงหมายเลข ๑๒ ขอนแก่น-ชุมแพ) ไปทางทิศตะวันตกตามแนวกึ่งกลางถนนมลิวรรณ (ทางหลวงหมายเลข ๑๒ ขอนแก่น -ชุมแพ) ซึ่งเป็นเส้นแบ่งเขตเทศบาลตำบลหนองเสาเล้ากับตำบลนาเพียง,ตำบลโนนอุดม จนถึงหลักเขตที่ ๙ ไปทางทิศเหนือตามแนวกึ่งกลางลำห้วยข้าวปั้น ซึ่งเป็นแนวแบ่งเขตเทศบาลตำบลหนองเสาเล้า กับตำบลข้าวเรียง ผ่านหลักเขตที่ ๑๐ ไปสิ้นสุดบริเวณจุดของเส้นแบ่งเขตหมู่บ้านหนองศาลาหมู่ที่ ๓ กับบ้านหนองศาลา หมู่ที่ ๔</p>



แผนที่ท้ายประกาศ

เรื่อง แบ่งเขตเลือกตั้ง เทศบาลตำบลหนองเส้า อำเภอุมแพ จังหวัดขอนแก่น แบบที่ 3 เขตเลือกตั้งที่ 1 หมู่ที่ 3,1,9,2 เขตเลือกตั้งที่ 2 หมู่ที่ 8,4,5,10,7,6



เขตเลือกตั้งที่ 1 ประกอบด้วย	เขตเลือกตั้งที่ 2 ประกอบด้วย
หมู่ที่ 1 บ้านหนองเส้า หมู่ที่ 2 บ้านโพงโผด หมู่ที่ 3 บ้านหนองศาลา หมู่ที่ 9 บ้านหนองเส้า	หมู่ที่ 4 บ้านหนองศาลา หมู่ที่ 5 บ้านสุขสมบูรณ์ หมู่ที่ 6 บ้านหนองหว่า หมู่ที่ 7 บ้านห้วยแสง หมู่ที่ 8 บ้านโนนตุ่น หมู่ที่ 10 บ้านหนองหว่า
จำนวนราษฎร 3,234คน	จำนวนราษฎร 3,443 คน
ผลต่างจำนวนราษฎร 209 คน คิดเป็นร้อยละ 6.26	

- เขตเลือกตั้งที่ 1
- เขตเลือกตั้งที่ 2
- เทศบาลตำบลหนองเส้า

คำบรรยายรูปแบบการแบ่งเขตเลือกตั้งสมาชิกสภาเทศบาลตำบลหนองเสาเล้า
อำเภอชุมแพ จังหวัดขอนแก่น

รูปแบบที่ ๓

เขตเลือกตั้งที่	จำนวนสมาชิก	ท้องที่ที่ประกอบเป็นเขตเลือกตั้ง
๑	๖	<p>เริ่มจาก ท้องที่ซึ่งมีแนวเขตเริ่มต้นจากหลักเขตที่ ๑ ไปทางทิศตะวันออกตามแนวเขตเทศบาลตำบลหนองเสาเล้ากับตำบลเมืองเก่าพัฒนาไปตามแนวสันเขาภูเวียงจนถึงหลักเขตที่ ๒ ไปทางทิศตะวันออกเฉียงใต้ตามแนวกิ่งกลางร่องเขาจนถึงหลักเขตที่ ๓ ไปทางทิศตะวันออกเฉียงใต้ตามแนวกิ่งกลางลำห้วยหนองแวงตัดผ่านทางหลวงชนบทสายบ้านโคกสูง-บ้านดอนหัน จนถึงเส้นแบ่งเขตหมู่บ้านหนองเสาเล้า หมู่ที่ ๙ กับบ้านหนองโพงโพด หมู่ที่ ๒ ไปทางทิศตะวันตกเฉียงใต้ตามแนวเส้นแบ่งเขตหมู่บ้านหนองเสาเล้า หมู่ที่ ๙ กับบ้านหนองโพงโพด หมู่ที่ ๒ ตัดผ่านถนนลูกครึ่ง สายบ้านหนองเสาเล้า - บ้านหัวฝาย ตำบลนาชุมแสง อำเภอภูเวียง จนถึงจุดบรรจบของเส้นแบ่งเขตหมู่บ้านหนองเสาเล้า หมู่ที่ ๑ ,บ้านหนองโพงโพด หมู่ที่ ๒, บ้านสุขสมบูรณ์ หมู่ที่ ๕ ไปทางทิศตะวันตกตามแนวเส้นแบ่งเขตหมู่บ้านหนองเสาเล้าหมู่ที่ ๑ กับบ้านสุขสมบูรณ์ หมู่ที่ ๕ ตัดผ่านทุ่งนาจนถึงจุดบรรจบของเส้นแบ่งเขตหมู่บ้านหนองเสาเล้า หมู่ที่ ๑ , บ้านหนองศาลา หมู่ที่ ๓ ,บ้านสุขสมบูรณ์ หมู่ที่ ๕ ไปทางทิศตะวันตกเฉียงใต้ตามแนวเส้นแบ่งเขตหมู่บ้านหนองศาลา หมู่ที่ ๓ กับ บ้านสุขสมบูรณ์ ที่ ๕ ตัดผ่านถนน คสล. สายบ้านสุขสมบูรณ์ - บ้านหนองศาลา จนถึงจุดบรรจบของเส้นแบ่งเขตหมู่บ้านหนองศาลา หมู่ที่ ๔,บ้านสุขสมบูรณ์ หมู่ที่ ๕ , บ้านหนองหว้า หมู่ที่ ๖ ไปทางทิศตะวันตกเฉียงใต้ตามถนนสู่แหล่งการเกษตร สายบ้านโนนตุ่น -บ้านหนองศาลา จนถึงจุดกึ่งกลางถนนมลิวรรณ ไปทางทิศตะวันตกตามกิ่งกลางถนนมลิวรรณ ซึ่งเป็นเส้นแบ่งเขตเทศบาลตำบลหนองเสาเล้า กับ ตำบลนาเพียง ,ตำบลโนนอุดม จนถึงหลักเขตที่ ๙ ไปทางทิศเหนือตามแนวเขตเทศบาลตำบลหนองเสาเล้า ผ่านหลักเขตที่ ๑๐ ,หลักเขตที่ ๑๑ ขึ้นไปสิ้นสุดที่หลักเขตที่ ๑</p>

เขตเลือกตั้งที่	จำนวนสมาชิก	ท้องที่ที่ประกอบเป็นเขตเลือกตั้ง
๒	๖	<p>เริ่มจากท้องที่ซึ่งมีแนวเขตเริ่มต้นจากจุดบรรจบของเส้นแบ่งเขตหมู่บ้านหนองเสาเล้าหมู่ที่ ๙ กับบ้านหนองโพงโพด หมู่ที่ ๒ บริเวณ กึ่งกลางลำห้วยหนองแวง ไปทางทิศตะวันออกเฉียงใต้ ตามแนวเขตเทศบาลตำบลหนองเสาเล้า ผ่านหลักเขตที่ ๔, หลักเขตที่ ๕, หลักเขตที่ ๖, หลักเขตที่ ๗ จนถึงหลักเขตที่ ๘ บริเวณกึ่งกลางถนนมลิวรรณ (ทางหลวงหมายเลข ๑๒ ขอนแก่น - ชุมแพ) ไปทางทิศตะวันตกตามแนวกึ่งกลางถนนมลิวรรณ จนถึงจุดบรรจบของแนวเส้นแบ่งเขตบ้านหนองหัวหมู่ที่ ๖ กับบ้านโนนตุน หมู่ที่ ๘ ไปทางทิศตะวันออกเฉียงเหนือตามแนวถนนลูกครึ่งสายบ้านโนนตุน-บ้านหนองศาลา จนถึงจุดบรรจบของเส้นแบ่งเขตหมู่บ้าน บ้านหนองศาลา หมู่ที่ ๔ บ้านสุขสมบูรณ์ หมู่ที่ ๕ บ้านหนองหัว หมู่ที่ ๖ ไปทางทิศตะวันออกเฉียงเหนือ ตามแนวเส้นแบ่งเขตหมู่บ้านบ้านหนองศาลา หมู่ที่ ๔ บ้านสุขสมบูรณ์ หมู่ที่ ๕ ตัดผ่านถนนคสล.สายบ้านสุขสมบูรณ์ - บ้านหนองศาลา จนถึงจุดบรรจบของเส้นแบ่งเขตหมู่บ้านหนองเสาเล้าหมู่ที่ ๑ ,บ้านหนองศาลาหมู่ที่ ๓ , บ้านสุขสมบูรณ์ หมู่ที่ ๕ ไปทางทิศตะวันออกเฉียงใต้ตามแนวเส้นแบ่งเขตหมู่บ้านหนองเสาเล้า หมู่ที่ ๑, บ้านสุขสมบูรณ์ หมู่ที่ ๕ จนถึงจุดบรรจบของเส้นบรรจบหมู่บ้านหนองเสาเล้า หมู่ที่ ๑ ,บ้านหนองโพงโพด หมู่ที่ ๒, บ้านสุขสมบูรณ์ หมู่ที่ ๕ ไปทางทิศตะวันออกเฉียงเหนือตามแนวเส้นแบ่งเขตบ้านหนองเสาเล้า หมู่ที่ ๙,บ้านหนองโพงโพด หมู่ที่ ๒ ตัดผ่านถนนลูกครึ่งสายบ้านหนองเสาเล้า-บ้านหัวฝ้าย ตำบลนาชุมแสง อำเภอภูเวียงไปสิ้นสุดที่จุดบรรจบของเส้นแบ่งเขตหมู่บ้านหนองเสาเล้า หมู่ที่ ๙ กับ บ้านหนองโพงโพด หมู่ที่ ๒ บริเวณกึ่งกลางลำห้วยหนองแวง</p>

ข้อมูลเปรียบเทียบจำนวนราษฎรในแต่ละรูปแบบของสมาชิกสภาเทศบาลตำบลหนองเสาเล้า
อำเภอชุมแพ จังหวัด ขอนแก่น

ลำดับ ที่	รูปแบบ ที่	ข้อมูลจำนวนราษฎร (ณ ๓๑ ธันวาคม ๒๕๖๗)		เหตุผลของการแบ่งเขตเลือกตั้ง
		จำนวนราษฎร ในเขตเลือกตั้ง	ผลต่างจำนวนราษฎร ของเขตมากที่สุดและ น้อยที่สุด	
๑	๑	เขต ๑ = ๓,๒๔๐ เขต ๒ = ๓,๔๓๗ รวม = ๖,๖๗๗ ค่าเฉลี่ยต่อเขต = ๓,๓๓๘	เขต ๑ : เขต ๒ = ๑๙๗ (ร้อยละ ๕.๙๐)	ข้อดี - มีจำนวนราษฎรในแต่ละเขตเลือกตั้งใกล้เคียงกัน - เคยอยู่ในเขตเลือกตั้งเดียวกันตั้งแต่เลือกตั้ง ปี ๒๕๕๒ - มีถนนสายหลักตัดผ่านทุกหมู่บ้าน การคมนาคม สะดวกในการเดินทางไปใช้สิทธิเลือกตั้ง - ประชาชนไม่สับสนในการเดินทางไปใช้สิทธิ เลือกตั้ง - พื้นที่ชุมชนติดต่อกัน มีแนวเขตแบ่งเขตเลือกตั้ง ที่ชัดเจน ประชาชนส่วนใหญ่เห็นด้วย ข้อเสีย - มีพื้นที่หมู่บ้านที่อยู่ไกลจากหมู่บ้านอื่น คือ หมู่ที่ ๗ การติดต่อระหว่างกันไม่สะดวก
๒	๒	เขต ๑ = ๓,๔๙๗ เขต ๒ = ๓,๑๘๐ รวม = ๖,๖๗๗ ค่าเฉลี่ยต่อเขต = ๓,๓๓๘	เขต ๑ : เขต ๒ = ๓๑๗ (ร้อยละ ๙.๕๐)	ข้อดี - พื้นที่ของหมู่บ้านอยู่ติดต่อกันเป็นกลุ่มใหญ่ สะดวกต่อการเดินทางไปใช้สิทธิเลือกตั้ง - มีถนนสายหลักของตำบลตัดผ่านทุกหมู่บ้าน การคมนาคมสะดวกต่อการเดินทางไปใช้สิทธิ เลือกตั้ง ข้อเสีย - มีจำนวนราษฎรในแต่ละเขตเลือกตั้งไม่ใกล้เคียง กัน - ไม่เคยอยู่ในเขตเลือกตั้งเดียวกันมาก่อน

ลำดับ ที่	รูปแบบ ที่	ข้อมูลจำนวนราษฎร (ณ ๓๑ ธันวาคม ๒๕๖๗)		เหตุผลของการแบ่งเขตเลือกตั้ง
		จำนวนราษฎร ในเขตเลือกตั้ง	ผลต่างจำนวนราษฎร ของเขตมากที่สุดและน้อยที่สุด	
๓	๓	เขต ๑ = ๓,๒๓๔ เขต ๒ = ๓,๔๔๓ รวม = ๖,๖๗๗ ค่าเฉลี่ยต่อเขต = ๓,๓๓๘	เขต ๑ : เขต ๒ = ๒๐๙ (ร้อยละ ๖.๒๖)	ข้อดี - พื้นที่ของหมู่บ้านอยู่ติดต่อกันเป็นกลุ่มใหญ่ สะดวกต่อการเดินทางไปใช้สิทธิเลือกตั้ง มีประชากรใกล้เคียงกันมากที่สุด - มีถนนสายหลักของตำบลตัดผ่านพื้นที่หมู่บ้านทุกหมู่บ้าน การคมนาคมสะดวกต่อการเดินทางไปใช้สิทธิเลือกตั้ง ข้อเสีย - มีจำนวนราษฎรในแต่ละเขตเลือกตั้งไม่ใกล้เคียงกัน - มีหมู่บ้านที่อยู่มีพื้นที่ติดต่อกัน คือ หมู่ที่ ๓ และ หมู่ที่ ๔ ทำให้ประชาชนในพื้นที่สับสน - ไม่เคยอยู่ในเขตเลือกตั้งเดียวกันมาก่อน ประชาชนอาจเกิดความสับสน

หมายเหตุ

กรณีที่มีประชาชนให้การสนับสนุนหรือคัดค้านรูปแบบการแบ่งเขตเลือกตั้งให้ดำเนินการสรุปจำนวนใส่มาในเหตุผลของการแบ่งเขตเลือกตั้งให้ชัดเจน

แบบรับฟังความคิดเห็นและข้อเสนอแนะต่อการแบ่งเขตเลือกตั้ง

สมาชิกสภาเทศบาลตำบล.....

เขียนที่.....

วันที่.....เดือน มกราคม พ.ศ. ๒๕๖๘

ข้าพเจ้า (นาย/นาง/นางสาว)..... นามสกุล.....

อายุ.....ปี อาชีพ.....

ที่อยู่ตามทะเบียนบ้าน เลขที่..... หมู่ที่..... ถนน/ตรอก.....

ตำบล.....อำเภอ.....จังหวัด.....

รหัสไปรษณีย์.....หมายเลขโทรศัพท์.....

ข้าพเจ้ามีความเห็น ดังนี้

๑. เขตเลือกตั้งสมาชิกสภาเทศบาลตำบล.....อำเภอ.....

๒. รูปแบบที่มีความเหมาะสม คือ รูปแบบที่.....

๓. เหตุผลประกอบการสนับสนุน

.....
.....
.....

ข้อเสนอแนะ (อื่น)

.....
.....
.....

(ลงชื่อ)

(.....)

ผู้แสดงความเห็น